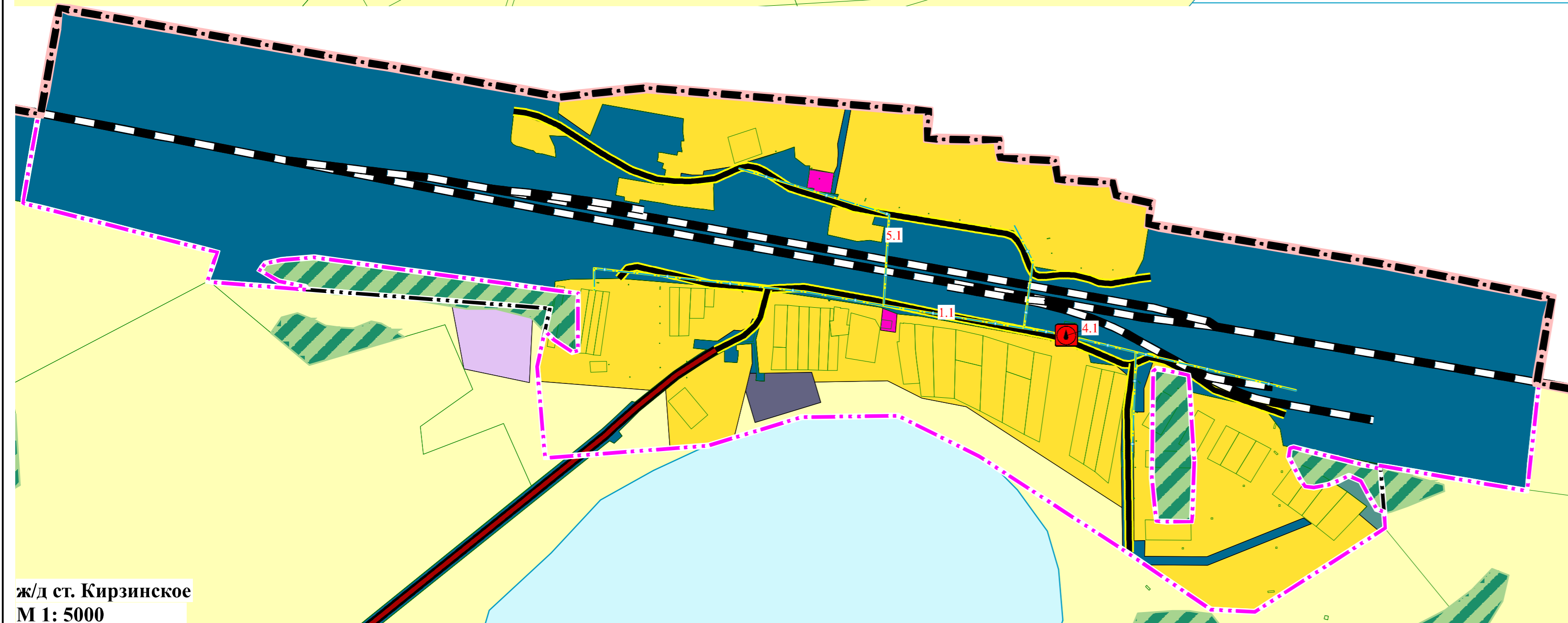
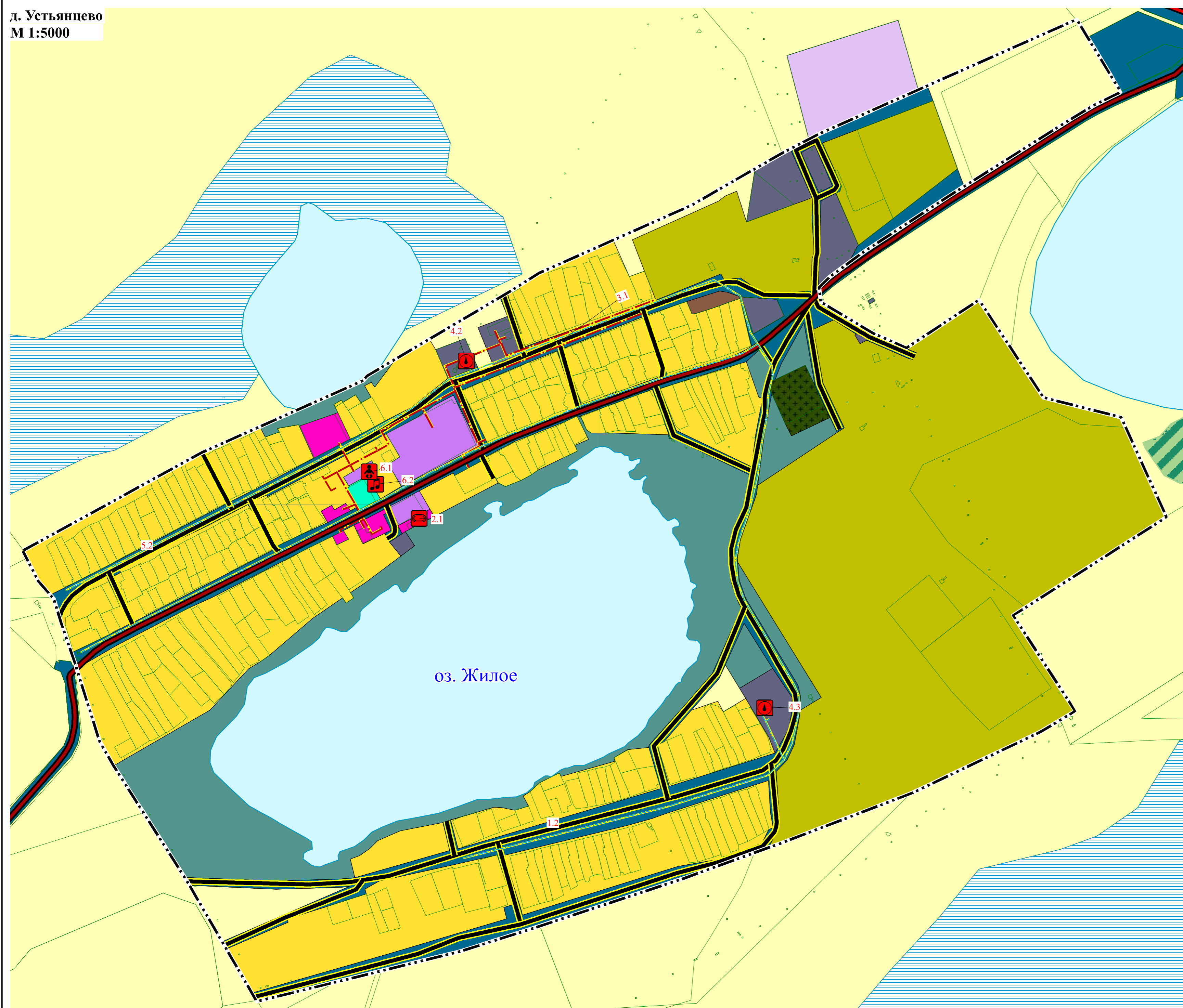


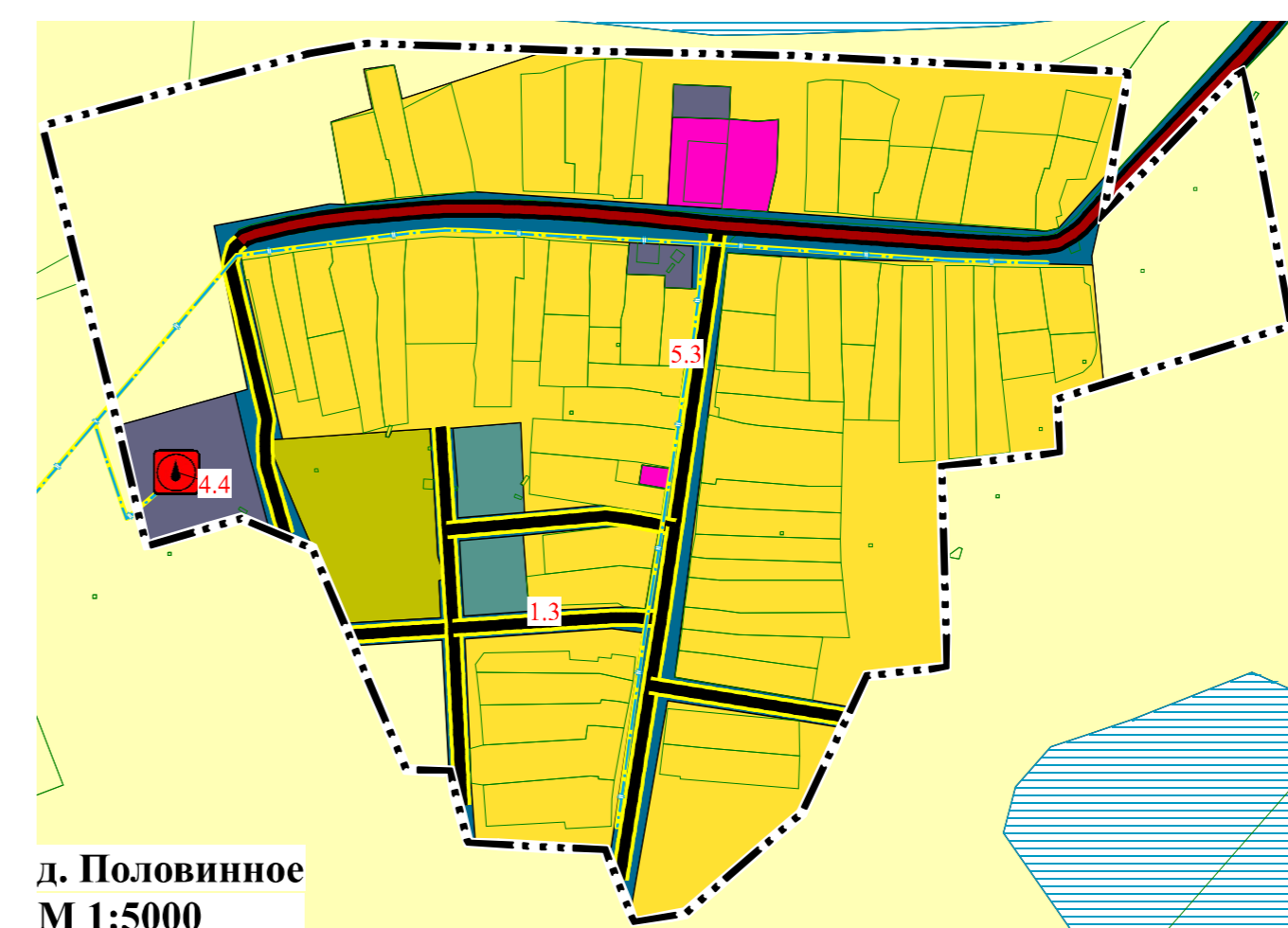
ГЕНЕРАЛЬНЫЙ ПЛАН МУНИЦИПАЛЬНОГО ОБРАЗОВАНИЯ УСТЬЯНЦЕВСКИЙ СЕЛЬСОВЕТ БАРАБИНСКОГО РАЙОНА НОВОСИБИРСКОЙ ОБЛАСТИ

Фрагмент карты планируемого размещения объектов местного значения д. Устьянцево, д. Половинное, ж/д ст. Кирзинское

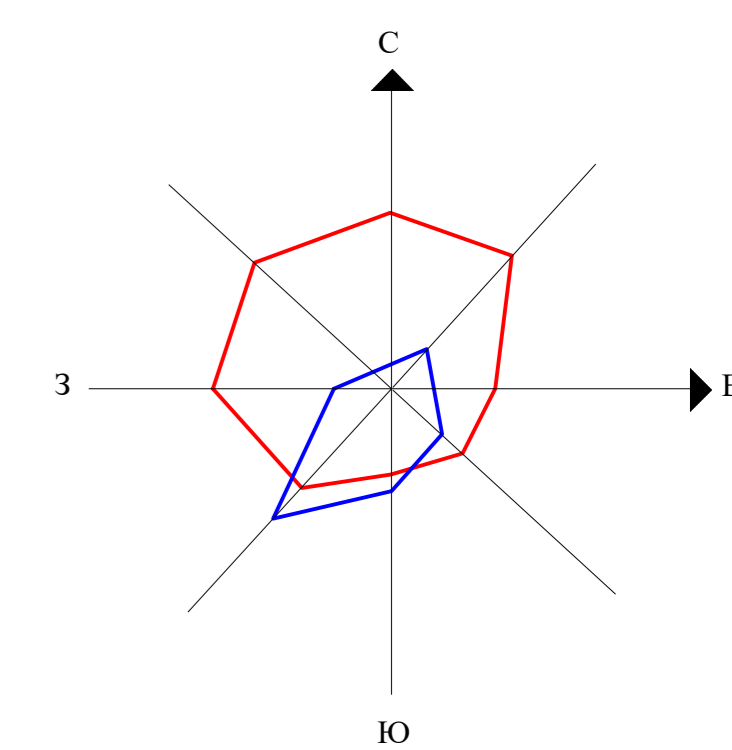
М 1:5 000



ж/д ст. Кирзинское
М 1: 5000



д. Половинное
М 1:5000



УСЛОВНЫЕ ОБОЗНАЧЕНИЯ

ГРАНИЦЫ ЕДИНИЦ АДМИНИСТРАТИВНО-ТЕРРИТОРИАЛЬНОГО ДЕЛЕНИЯ РОССИЙСКОЙ ФЕДЕРАЦИИ

Существ.	Планир.	Реконстр.	
			Граница муниципального района
			Граница сельского поселения
			Граница населенного пункта
			Границы земельных участков, внесенных в ЕГРН

ПРИРОДНЫЕ ОБЪЕКТЫ

	Граница лесничества
	Водоем (озеро, пруд, обводненный карьер, водохранилище)
	Болото

ОБЪЕКТЫ ТРАНСПОРТНОЙ ИНФРАСТРУКТУРЫ

	Автомобильные дороги федерального значения
	Автомобильные дороги регионального или межмуниципального значения
	Железнодорожные линии (за исключением железнодорожных линий необщего пользования)
	Улицы в жилой застройке
	1.1-1.3 Улицы в жилой застройке (реконструкция)

ОБЪЕКТЫ КАПИТАЛЬНОГО СТРОИТЕЛЬСТВА

	Спортивное сооружение
	2.1 Спортивное сооружение (строительство)
	Дошкольная образовательная организация
	6.1 Дошкольная образовательная организация (строительство)
	Организация дополнительного образования
	6.2 Организация дополнительного образования (строительство)

ОБЪЕКТЫ ИНЖЕНЕРНОЙ ИНФРАСТРУКТУРЫ

	Теплопровод магистральный
	3.1 Теплопровод магистральный (реконструкция)
	Артезианская скважина
	4.1-4.4 Артезианская скважина (строительство)
	Водопровод
	5.1-5.3 Водопровод (реконструкция)

ФУНКЦИОНАЛЬНЫЕ ЗОНЫ

	Зона застройки индивидуальными жилыми домами
	Общественно-деловая зона
	Зона специализированной общественной застройки
	Зона инженерной инфраструктуры
	Зона транспортной инфраструктуры
	Зоны сельскохозяйственного использования
	Производственная зона сельскохозяйственных предприятий
	Производственная зона
	Зона рекреационного назначения
	Зона лесов
	Зона специального назначения
	Зона кладбищ
	Зона складирования и захоронения отходов
	Зона озелененных территорий общего пользования (парки, сады, скверы, бульвары, городские леса)

1:5 000

в 1 сантиметре 50 метров

метров 100 0 100 200 300 400 метров

