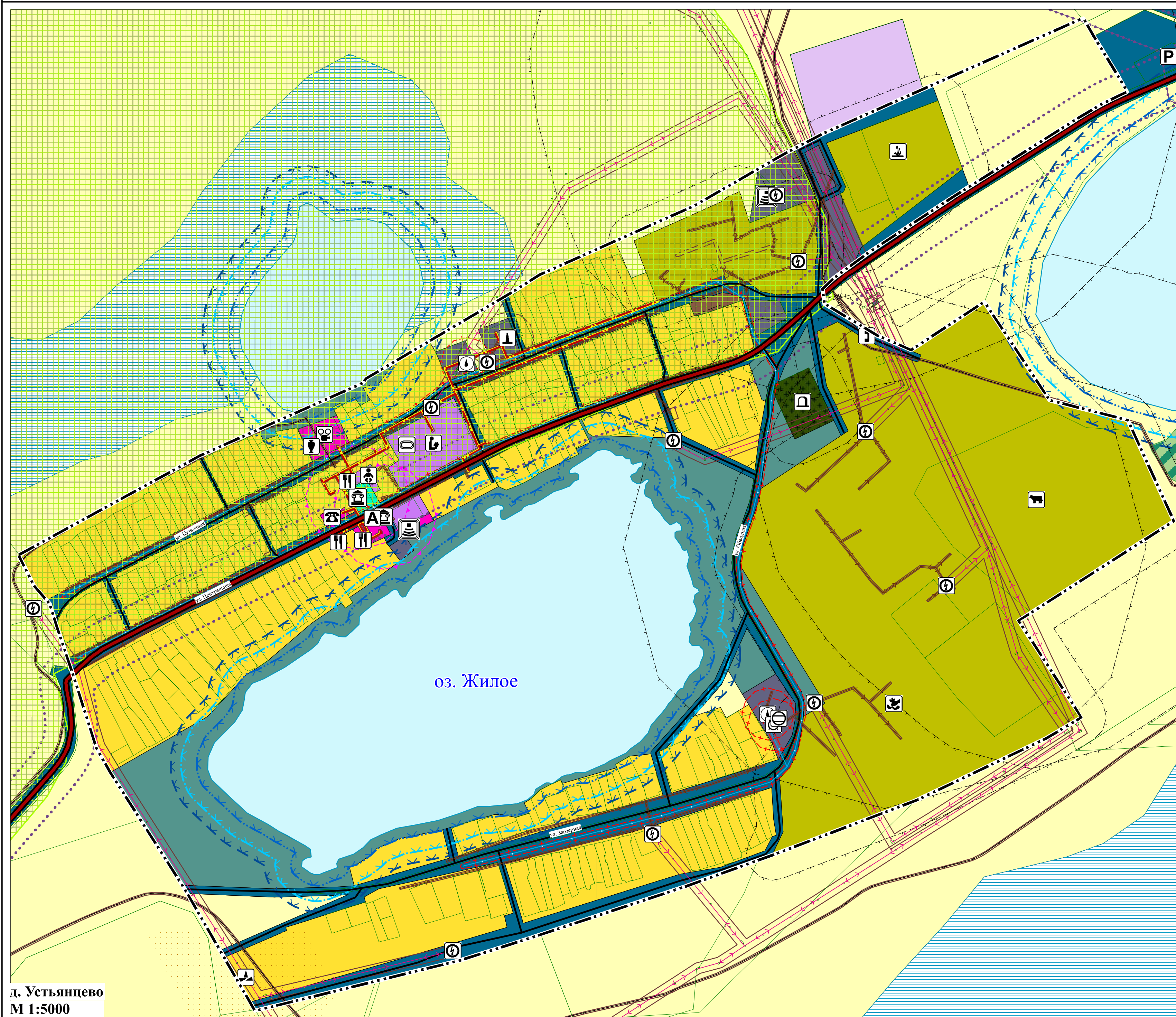


ГЕНЕРАЛЬНЫЙ ПЛАН МУНИЦИПАЛЬНОГО ОБРАЗОВАНИЯ УСТЬЯНЦЕВСКИЙ СЕЛЬСОВЕТ БАРАБИНСКОГО РАЙОНА НОВОСИБИРСКОЙ ОБЛАСТИ

Фрагмент карты современного использования и комплексной оценки территории д. Устьянцево, д. Половинное, ж/д ст. Кирзинское, ж/д разъезд 2997 км Мошкарь

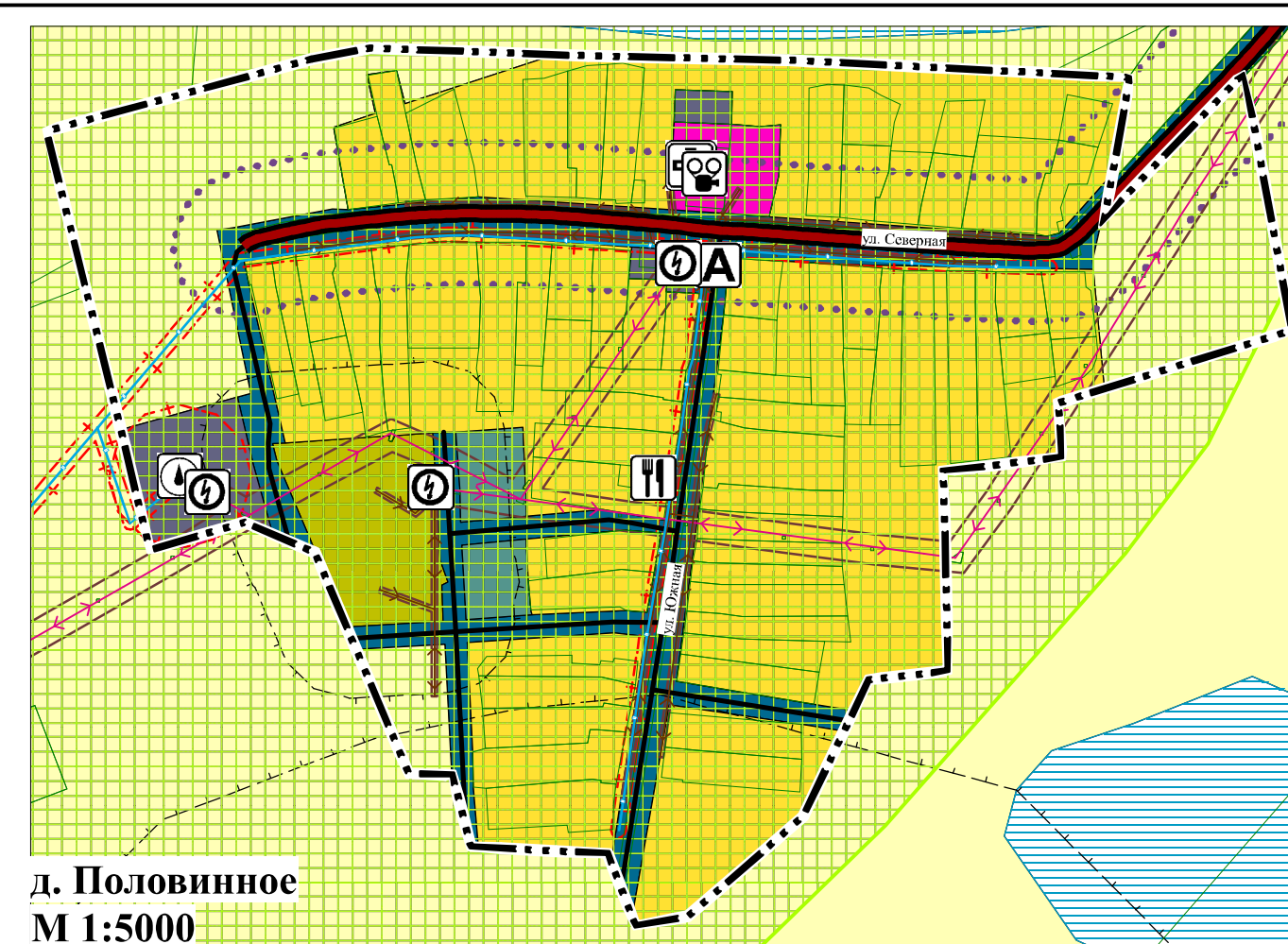
М 1:5 000




д. Устьянцево
М 1:5000



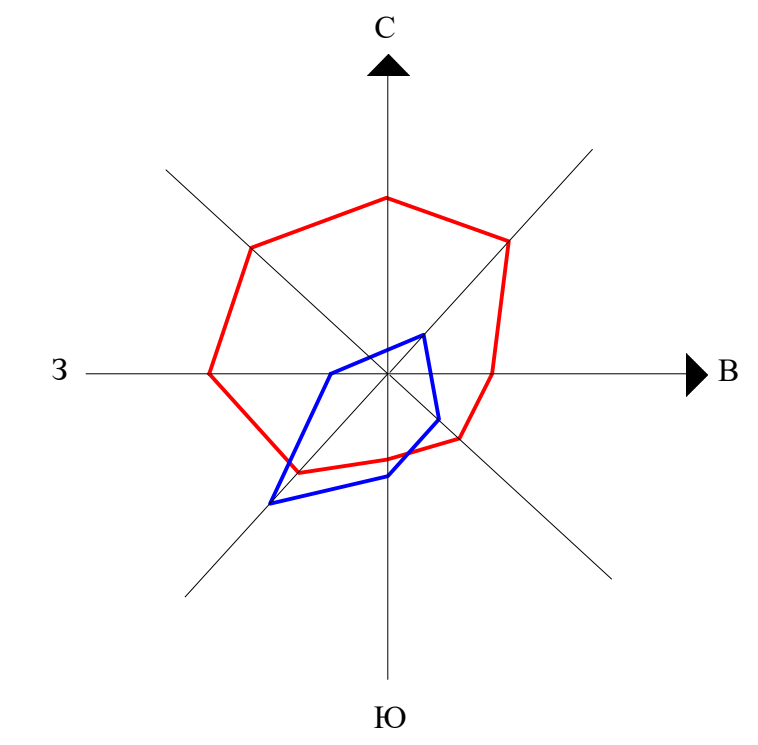
ж/д ст. Кирзинское
М 1:5000



д. Половинное
М 1:5000



ж/д разъезд 2997 км Мошкарь
М 1:5000



УСЛОВНЫЕ ОБОЗНАЧЕНИЯ ГРАНИЦЫ ЕДИНИЦ АДМИНИСТРАТИВНО-ТЕРРИТОРИАЛЬНОГО ДЕЛЕНИЯ РОССИЙСКОЙ ФЕДЕРАЦИИ

- | Планир. | Существ. | Описание |
|---------|----------|--|
| | | Граница муниципального района |
| | | Граница сельского поселения |
| | | Граница населенного пункта |
| | | Границы земельных участков, внесенных в ЕГРН |

ПРИРОДНЫЕ ОБЪЕКТЫ

- Граница лесничества
- Водоем (озеро, пруд, обводненный карьер, водохранилище)
- Болото

ОБЪЕКТЫ ТРАНСПОРТНОЙ ИНФРАСТРУКТУРЫ

- Автомобильные дороги федерального значения
- Автомобильные дороги регионального или межмуниципального значения
- Улицы в жилой застройке
- Железнодорожные линии (за исключением железнодорожных линий необщего пользования)
- Железнодорожный переезд
- Железнодорожный вокзал
- Железнодорожная станция
- Остановочный пункт
- Стоянка (парковка) автомобилей

ЗОНЫ С ОСОБЫМИ УСЛОВИЯМИ ИСПОЛЬЗОВАНИЯ ТЕРРИТОРИИ

- Санитарно-защитная зона
- Охранная зона объектов электроэнергетики, объектов электросетевого хозяйства и объектов по производству электрической энергии (вдоль линий электропередачи, вокруг подстанций)
- Охранная зона линий и сооружений связи
- Охранная зона нефтепроводов, нефтепродуктопроводов и аммиакопроводов
- Охранная зона тепловых сетей
- Придорожная полоса
- Охранная зона железных дорог
- Первый пояс зоны санитарной охраны источника водоснабжения
- Санитарно-защитная полоса водоводов
- Водоохранная зона
- Прибрежная защитная полоса
- Береговая полоса

ТЕРРИТОРИИ ОБЪЕКТОВ КУЛЬТУРНОГО НАСЛЕДИЯ

- Граница территории объекта культурного наследия

ЗОНЫ ОХРАНЫ ОБЪЕКТОВ КУЛЬТУРНОГО НАСЛЕДИЯ (ПАМЯТНИКОВ ИСТОРИИ И КУЛЬТУРЫ) НАРОДОВ РОССИЙСКОЙ ФЕДЕРАЦИИ

- Защитная зона объекта культурного наследия

ОСОБО ОХРАНЯЕМЫЕ ПРИРОДНЫЕ ТЕРРИТОРИИ

- Государственный природный заказник

МЕСТОРОЖДЕНИЯ И ПРОЯВЛЕНИЯ ПОЛЕЗНЫХ ИСКОПАЕМЫХ

- Месторождения неметаллических полезных ископаемых

ОБЪЕКТЫ КАПИТАЛЬНОГО СТРОИТЕЛЬСТВА ИНОГО ЗНАЧЕНИЯ

- | Планир. | Существ. | Описание |
|---------|----------|---|
| | | Общеобразовательная организация |
| | | Дошкольная образовательная организация |
| | | Административное здание |
| | | Объект культурно-досугового (клубного) типа |
| | | Объект культурно-просветительного назначения |
| | | Спортивное сооружение |
| | | Объекты торговли, общественного питания |
| | | Гостиницы и аналогичные коллективные средства размещения |
| | | Предприятие растениеводства |
| | | Предприятие по разведению молочного крупного рогатого скота, производство сырого молока |
| | | Предприятие смешанное - растениеводство в сочетании с животноводством без специализированного производства культур или животных |

ОБЪЕКТЫ КАПИТАЛЬНОГО СТРОИТЕЛЬСТВА РЕГИОНАЛЬНОГО НАЗНАЧЕНИЯ

- Лечебно-профилактическая медицинская организация, оказывающая медицинскую помощь в амбулаторных условиях и (или) в условиях дневного стационара |

ОБЪЕКТЫ КАПИТАЛЬНОГО СТРОИТЕЛЬСТВА ФЕДЕРАЛЬНОГО ЗНАЧЕНИЯ

- Объекты почтовой связи |

МЕСТА ПОГРЕБЕНИЯ

- Кладбище |

ОБЪЕКТЫ КУЛЬТУРНОГО НАСЛЕДИЯ (ОКН) РЕГИОНАЛЬНОГО ЗНАЧЕНИЯ

- Памятник |

МЕСТНОГО ЗНАЧЕНИЯ

- Памятник |

ОБЪЕКТЫ УТИЛИЗАЦИИ, ОБЕЗВРЕЖИВАНИЯ, РАЗМЕЩЕНИЯ ОТХОДОВ ПРОИЗВОДСТВА И ПОТРЕБЛЕНИЯ

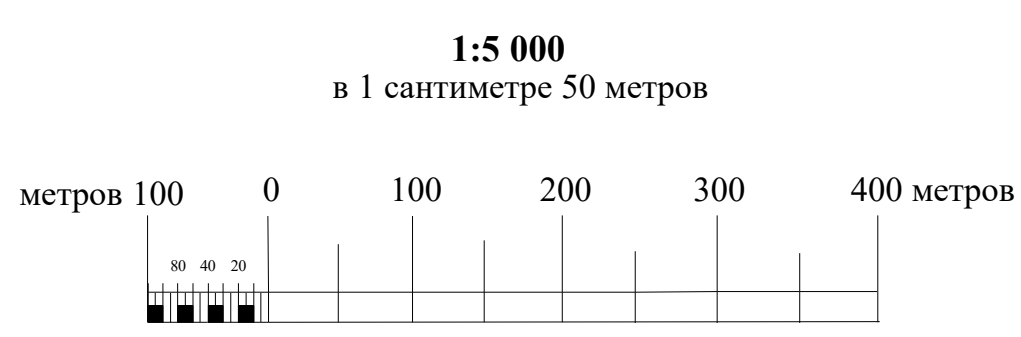
- Объект утилизации, уничтожения биологических отходов |

ОБЪЕКТЫ ТРУБОВОДНОГО ТРАНСПОРТА И ИНЖЕНЕРНОЙ ИНФРАСТРУКТУРЫ

- Линии электропередачи 10 кВ |
- Линии электропередачи 110 кВ |
- Линии электропередачи 4 кВ |
- Линия связи |
- Водопровод |
- Теплопровод распределительный (квартальный) |
- Источник тепловой энергии |
- Водонапорная башня |
- Артезианская скважина |
- Резервуар |
- Тяговая подстанция (железной дороги) |
- Трансформаторная подстанция (ТП) |
- Автоматическая телефонная станция |
- Базовая станция |
- Магистральный нефтепровод |

ФУНКЦИОНАЛЬНЫЕ ЗОНЫ

- Зона застройки индивидуальными жилыми домами
- Общественно-деловая зона
- Зона специализированной общественной застройки
- Зона инженерной инфраструктуры
- Зона транспортной инфраструктуры
- Зоны сельскохозяйственного использования
- Производственная зона сельскохозяйственных предприятий
- Производственная зона
- Зона рекреационного назначения
- Зона лесов
- Зона специального назначения
- Зона кладбищ
- Зона складирования и захоронения отходов
- Зона озелененных территорий общего пользования (парки, сады, скверы, бульвары, городские леса)



Должность			ФИО			Подпись			Дата		
Директор	Калачева Л.А.										
Вице-директор	Щеголева А.А.										
Архитектор	Партина А.И.										

Генеральный план Устьянецовского сельсовета Барабинского района Новосибирской области											
Материалы по обоснованию											
Стадия	Лист	Листов									
ГП	6	7									
ООО "СибПроект" г. Барнаул											